

## Отправление речных трамвайчиков на Верхний остров

ПРИСТАНИ	Номера рейсов. Время отправления				
	1	2	3	4	5
Речной вокзал (8 причал, отправление)	9.20	13.30	17.30	19.35	21.25
Верхний остров (прибытие)	9.35	13.45	17.45	19.50	21.40

## Отправление речных трамвайчиков в город

Верхний остров (отправление)	11.00	15.10	19.10	21.00	22.50
Речной вокзал (8 причал, прибытие)	11.15	15.25	19.25	21.15	23.05

Стоимость проезда 20 рублей.

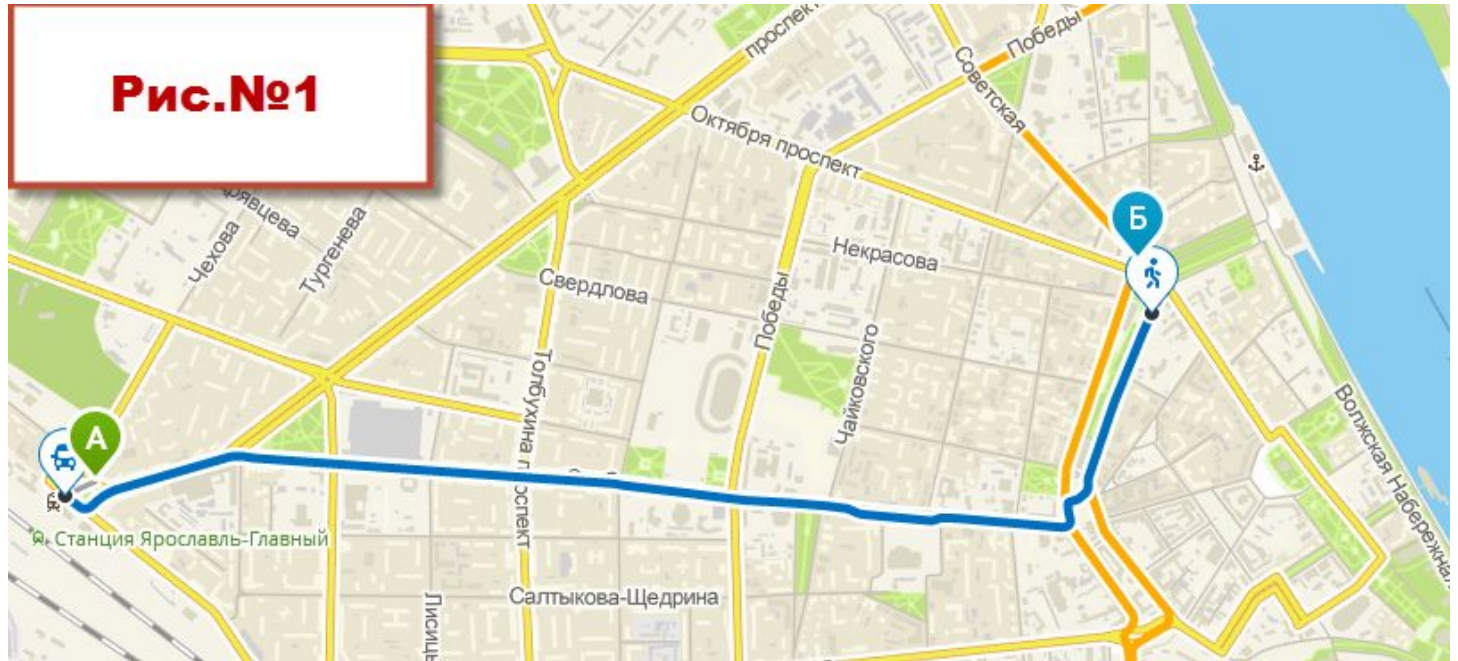
**Билеты продаются на борту теплохода.**

Дети до 10 лет, собаки, кошки проезд бесплатный. 😊

## Проезд до речного вокзала с вокзала Ярославль-Главный

На площади вокзала Ярославль-Главный садимся на троллейбус №1(стоимость проезда 16рублей), маршрутное такси №99(проезд 18рублей).

Следуем до остановки «Красная площадь».



Проходим вперед по движению, переходим улицу и спускаемся вниз к речному вокзалу.



Причал №8 выглядит так



Обратите внимание на капитанскую рубку!

**Должна быть табличка «Толга»**

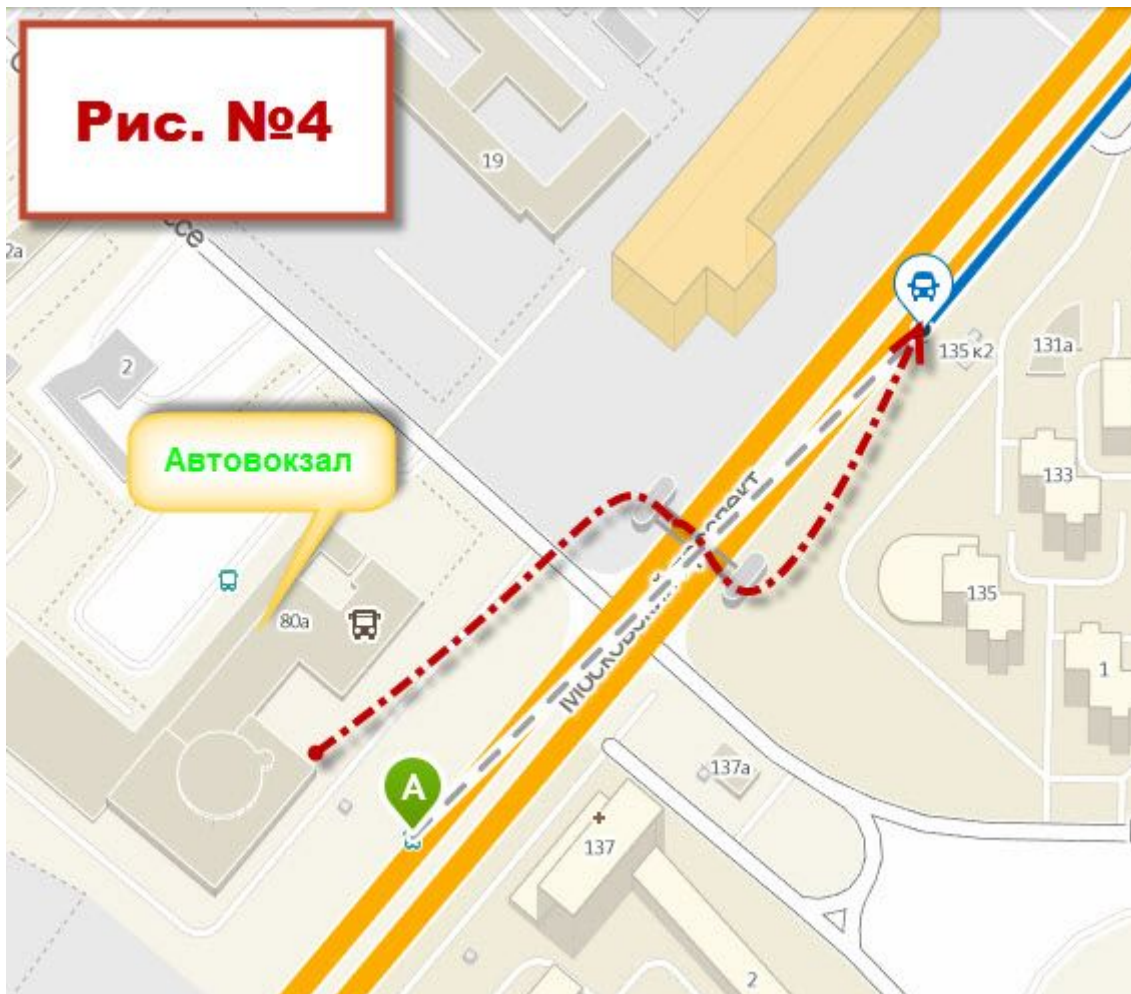
Выходим на первой остановке «Верхний остров» (время в пути ~15мин.).

Выйдя на берег, поворачиваем направо. Приблизительно через 300 метров, смотрим налево.

Мы на месте.

## Проезд с автовокзала.

Выходим из автовокзала и переходим улицу, поднимаемся на надземный переход.



Проходим 100метров. Остановка транспорта. Садимся на Маршрутное такси №98,73,97,94,71,91,47(стоимость проезда 18руб.)

Троллейбус №9(стоимость проезда 16руб.)

Автобус №33,2 (стоимость проезда 16 руб.)

**Следуем до остановки «Красная площадь».**

**Далее см. рис №2,3**

# Проезд автобусом №24

## Вариант проезда с вокзала Ярославль - Главный.

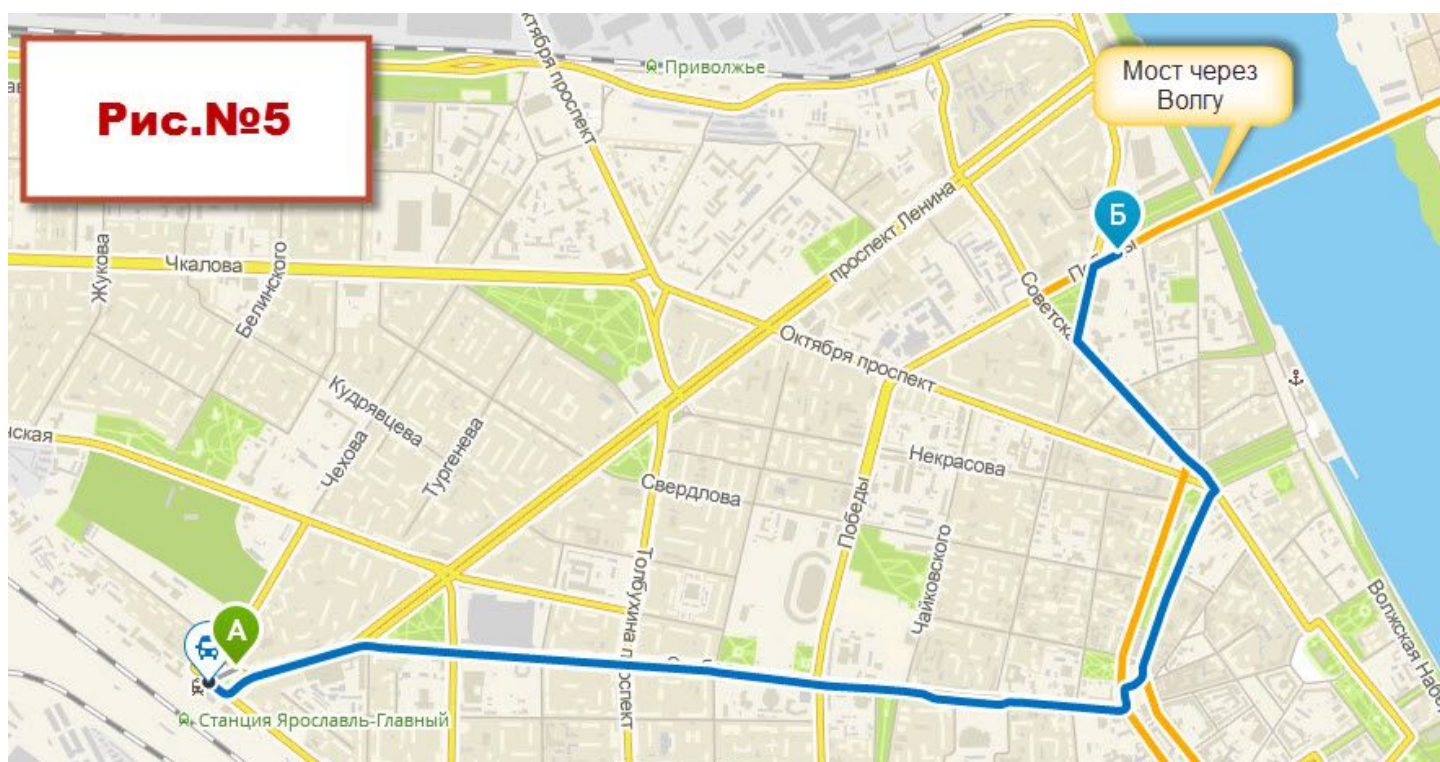
Маршрутное такси №99 до остановки «Октябрьская площадь»

## Вариант с автовокзала.

Маршрутное такси №73,98

Автобус №33

До остановки «Октябрьская площадь»



**Садимся на автобус №24 и следуем до остановки «Борки»**

## Расписание автобуса №24

- Шинный завод
- Пр-т Ленина (ул. Советская)
- **Октябрьская площадь**  
( время отправления с Шинного завода + 5мин)
- ул. Дачная
- Шевелюха
- Шевелюха-1
- Смоленское
- **Борки**
- Борки-1
- Борки-2
- Борки-3
- Долматово-1
- Долматово-2

### Шинный завод

#### будни

05.00; 05.30; 06.00; 06.30; 07.00; 07.30; 08.00; 08.30; 09.30;  
10.00; 11.00; 11.30; 12.00; 12.30; 13.00; 13.30; 14.00; 14.30;  
15.00; 15.30; 16.00; 16.30; 17.00; 17.30; 18.30; 19.00; 20.00;  
20.30; 21.00; 21.30; 22.00; 22.30; 23.00;

#### суббота, воскресенье

05.00; 05.30; 06.00; 06.30; 07.00; 07.30; 08.00; 08.30; 09.30;  
10.00; 11.00; 11.30; 12.00; 12.30; 13.00; 13.30; 14.00; 14.30;  
15.00; 15.30; 16.00; 16.30; 17.00; 17.30; 18.30; 19.00; 20.00;  
20.30; 21.00; 21.30; 22.00; 22.30; 23.00;

На остановке «Борки» выходим и возвращаемся 50 метров назад. Видим длинную грунтовую дорогу.



По грунтовке, идем почти до Волги, пока не увидим развилку. Нам налево.



Общее время в пути (от остановки «Борки») около 20-30 минут.

Дальнейшая дорога, может быть любой. Можно пройти вдоль Волги, можно вдоль Волушки (маленькая речка). Как видно из рис.№6, в любом случае Вы выйдете на место. Мы ж на полуострове.... 😊

## **Проезд на автомобиле.**

Варианта подъезда со стороны Москвы два.

Первый вариант, через центр города, но возможны пробки (особенно в пятницу, особенно на старом мосту через Волгу).

Для тех, кто отважился.

Въезжаем в Ярославль и следуем по Московскому проспекту прямо. Смотрим на знаки.

### **Наше направление на Вологду**

Думаю, что с проездом до моста, проблем не будет. Указатели «на Вологду» установлены достаточно часто.

После середины моста, придерживайтесь левой стороны.



Далее следуем по основной дороге.



С левой стороны, увидим магазин. Трудно не заметить, сотовую вышку.

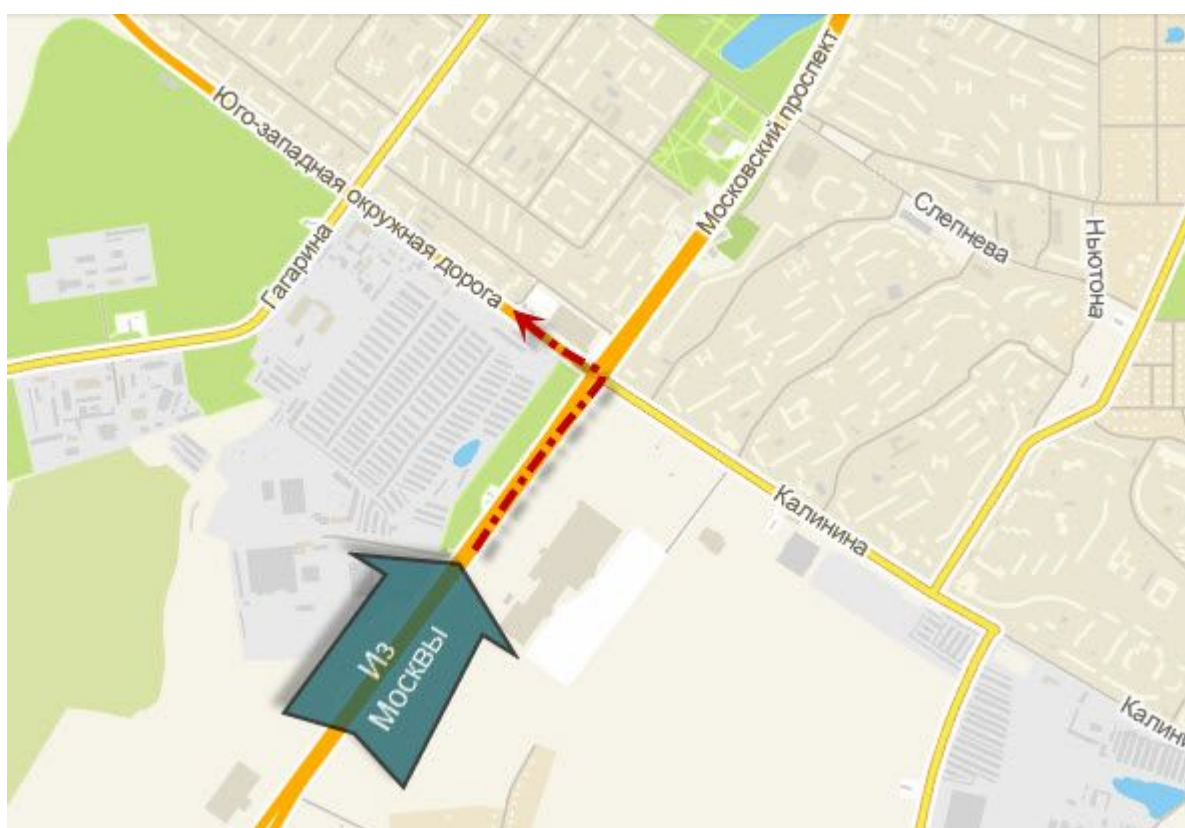


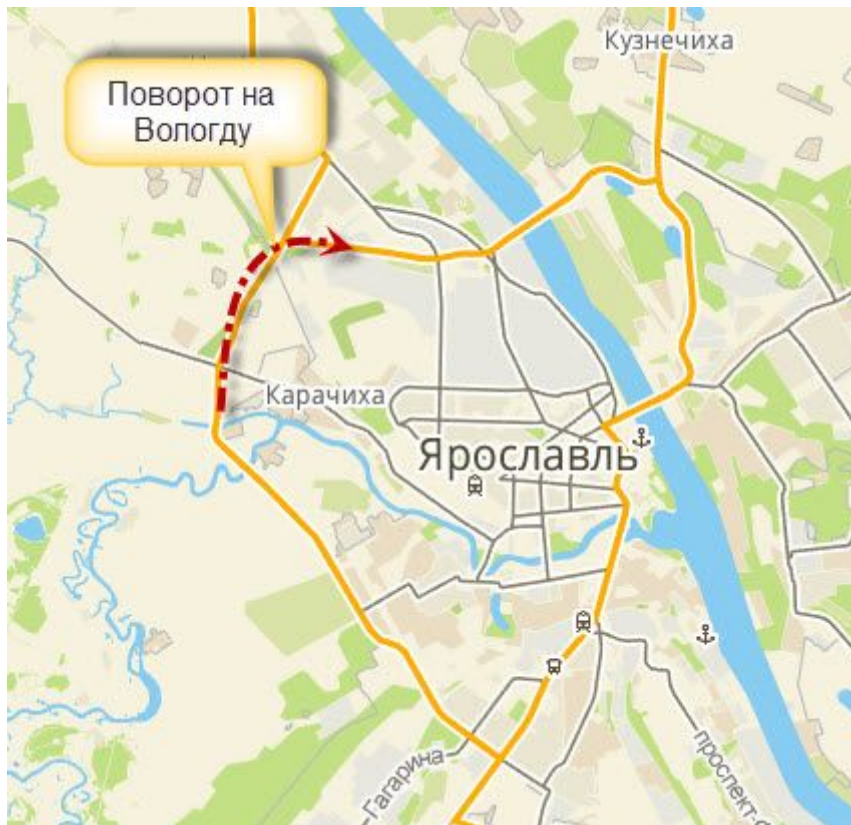


Смотрите внимательно! Поворот под 90 градусов! Кусты, деревья... Можно пропустить.

Далее отвлекусь для тех, кто поедет по окружной дороге со стороны Москвы.

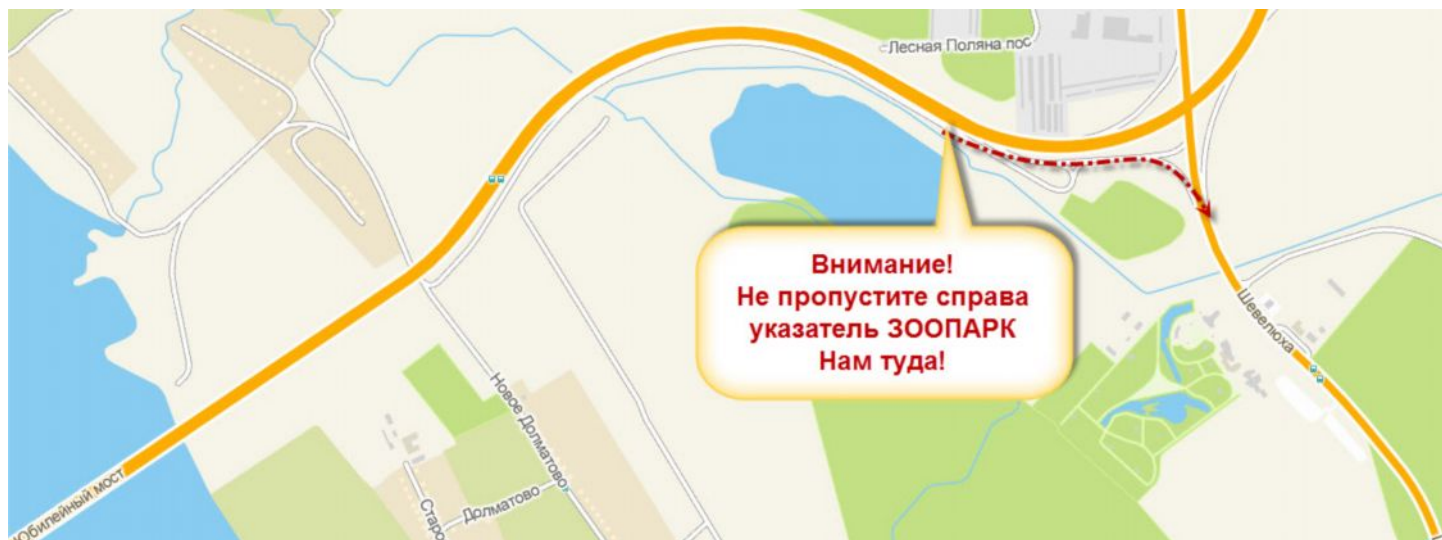
При въезде в город, поворот на окружную дорогу.





### **Не пропустите поворот на Вологду!**

Далее только прямо. Если Вы добрались до юбилейного моста через Волгу – путь правильный. ☺




Дальше прямо (Зоопарк останется с правой стороны).



Для тех, **кто едет с обходной дороги**, привязка к местности, где поворачивать.



Теперь, оба маршрута (через город и окружной) идут вместе. Вид на поворот



**Дальнейший маршрут, будет с крутыми поворотами! Будьте внимательны! Возможно внезапное появление грузовика из «слепого» поворота.**



Теперь, более подробно. После «поворота» (как указано на карте) движемся прямо.



Для тех, кто забыл купить еды, питья есть достаточно нормальный магазинчик (но чуть вдалеке, 200м от основного направления).



Едем дальше...





**Еще раз ВНИМАНИЕ! Бывает, вылетают машины из «слепых» поворотов! Осторожно!**

Дальше, после третьего поворота только прямо.



Справа будет хвойный лес





Доезжаем до перекрестка. Асфальтовая дорога уходит вправо. Съезжаем на грунтовку.



Дорога достаточно хорошая, особенно, её совсем недавно равняли грейдером.



Но шибко не разгоняйтесь.

Доезжаем до развилки. Уже видна Волга. Поворачиваем влево, поднимаемся в горку.



Теперь, будет достаточно трудное место. Переезд через трубы.

Особенно для машин с маленьким клиренсом (Феррари, Ламборджини... 😊) едем аккуратно!



Дальнейший путь, не вызовет проблем. Вдоль реки Волушка, идут две параллельные дороги.

Обе пригодны для проезда и ведут в одну сторону.



Удачной дороги! 73!